


Antagandehandling

Mars 2024

Dnr: 20KS120



Askersunds
KOMMUN

PLANBESKRIVNING

**UPPHÄVANDE AV DEL AV DETALJPLAN:
För Rönneshytta 5:12, 1:64, 1:65 m.fl., Askersunds
kommun, Örebro Län**



VAD ÄR EN DETALJPLAN?

En detaljplan regleras genom Plan- och bygglagen (PBL) och är ett juridiskt bindande dokument. En detaljplan syftar till att göra avvägningar mellan olika intressen och ta ställning till hur ett område ska användas. Den reglerar vad såväl enskilda som myndigheter får och inte får använda marken och vattnet till inom ett område. Detaljplanen styr hur marken får användas (t ex för bostäder, industri, handel, kontor, park...), husstorlek, hushöjd, avstånd från hus till tomtgräns och rättigheter att dra fram ledningar eller gångvägar över annans mark.

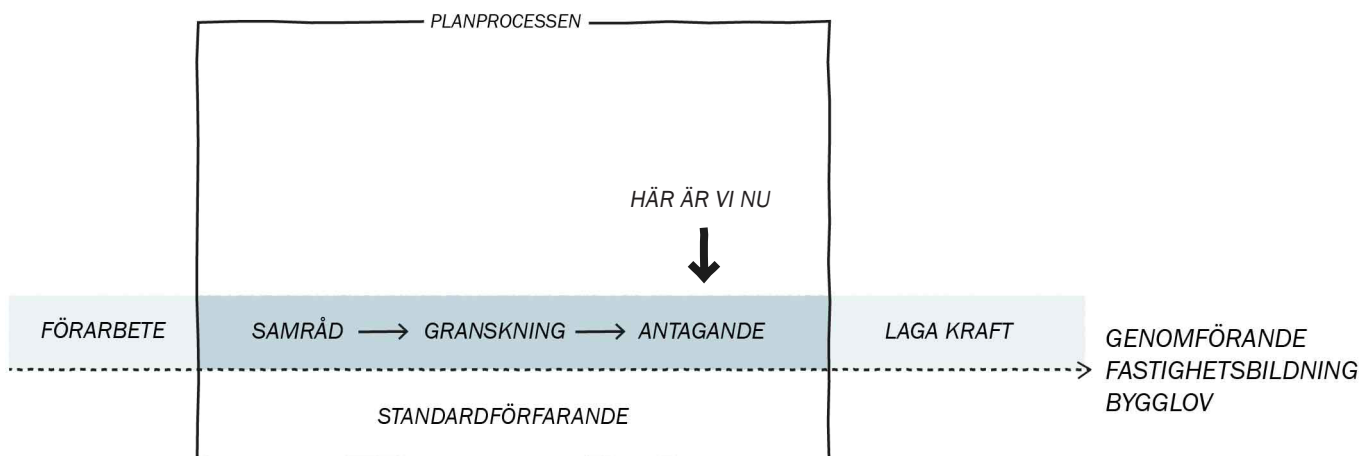
En detaljplan gäller tills dess att den upphävs eller ersätts av en ny.

PROCESSEN

En planprocess kan genomföras i olika förfaranden. I huvudsak används tre förfaranden vid upprättande av en detaljplan: standardförfarande, begränsat förfarande eller utökat förfarande. Vid upphävande av detaljplan finns även möjlighet att använda ett förenklat förfarande.

Detta upphävande av detaljplan följer ett standardförfarande enligt PBL 2010:900.

Vid upphävande av en detaljplan kan ett förenklat förfarande enligt PBL kap 5 § 38 tillämpas. Planprocessen inleds med ett **samråd**. Kommunen samråder planförslaget med sakägare, kommunala instanser och förvaltningar, statliga myndigheter, fastighetsägare, organisationer m.fl. Om förslaget till upphävande av detaljplan ändras väsentligt efter samrådet ska kommunen skicka ut planen på **granskning**. Granskningen är ytterligare ett tillfälle då sakägare, kommunala instanser och förvaltningar, statliga myndigheter, fastighetsägare, organisationer m.fl. kan lämna synpunkter på planförslaget. Om planförslaget inte ändras väsentligt efter samrådet kan dock förslaget till upphävande av detaljplan skickas vidare för **antagande** direkt efter samrådet. Beslut om antagande sker i Kommunfullmäktige, i vissa fall kan beslutet delegeras till Kommunstyrelsen. Beslutet om att anta ett upphävande av detaljplan kan överklagas av dem som inte fått sina synpunkter tillgodosedda. Om ingen överklagar beslutet vinner detaljplanen **laga kraft** tre veckor efter att beslut om antagande tillkännagivits.



UPPHÄVANDE AV DETALJPLAN:

För Rönneshytta 5:12, 1:64, 1:65 m.fl., Askersunds kommun, Örebro Län

Handlingar

Planhandlingarna består av:

- Plankarta i skala 1:2000 (A1)
- Planbeskrivning (denna handling)
- Fastighetsförteckning

Bakgrund

Efter beslut i kommunstyrelsen i Askersunds kommun, 2020-09-01, fick Samhällsbyggnad Sydnärke i uppdrag att ta fram en ny detaljplan som reglerar markanvändningen natur. Området ska göras om från tidigare industrimark till naturmark då området ingår i projekt för sanering av det gamla sågverksområdet med finansiering från Naturvårdsverket. Saneringsprojektet bygger på att marken sen istället ska kunna nyttjas för friluftsliv.

Efter granskningen utreddes behovet av en ny detaljplan för fastigheterna. Det har efter det tagits ett beslut om att upphäva del av detaljplan för Rönneshytta 5:12, 1:64, 1:65 m.fl. istället för att uppföra en ny detaljplan.

Planens syfte

Del av detaljplan för Rönneshytta 5:12, 1:64, 1:65 m.fl. Askersunds kommun har som syfte att upphävas för att efter saneringsprojekt möjliggöra friluftsliv.

Planprocessen

Detta upphävande av detaljplan följer ett standardförfarande enligt PBL 2010:900.

Miljöbedömning

Enligt plan-och bygglagen (PBL) kap 4. 34 § skall en miljökonsekvensbeskrivning upprättas om planens genomförande kan antas medföra betydande miljöpåverkan.

Planförslaget bedöms inte medföra betydande miljöpåverkan. En miljöbedömning, med tillhörande miljökonsekvensbeskrivning, kommer därför inte upprättats enligt kraven i PBL 4 kap. 34 §.

Enligt 2 kap. 10 § PBL ska miljö kvalitetsnormer, utifrån föreskrifter i 5 kap. miljöbalken, följas vid planläggning. Planförslaget bedöms inte medföra några betydande förändringar som kan innebära att miljö kvalitetsnormer överskrids.

PLANDATA

Läge och omfattning

Planområdet ligger i Rönneshytta, angränsande till sjön Multen och utgör en yta på cirka 17 hektar.

Markägoförhållanden

Inom planområdet finns 6 fastigheter. Fastigheterna Rönneshytta 1:35, 1:63 och 5:6 ägs av Askersunds kommun. Rönneshytta 1:65 och 1:64 är i privat ägo.



Aktuellt område för upphävande av detaljplan visas inom det röstreckade området.

TIDIGARE STÄLLNINGSTAGANDEN

Riksintressen

Norr om planområdet finns riksintresse för järnväg. Detta innebär att järnvägen ska skyddas mot åtgärder som kan försvåra tillkomsten eller nyttjandet av den. Godsstråket genom Bergslagen ingår i TEN-T nätet och är av nationell betydelse. Stråket ingår även i det strategiska godsnätet.

Planförslaget bedöms inte medföra negativ påverkan på riksintresset för järnväg då planen i huvudsak skapar möjlighet för natur inom planområdet.

Hela planområdet berörs av riksintresse för naturvård. I värdebeskrivningen för riksintresset framgår att riksintresset utgör en övergångsform från dynfälten norr om norrlandsgränsen till södra Sveriges dynfält med sina tydliga spår av sekundär omformning.



Gällande plan (1882-P99/3)

Upphävandet av gällande plan anses inte påverka riksintresse för naturvård på ett negativt sätt.

Översiktsplan för Askersunds kommun

Aktuellt område berörs inte i kommunens översiktsplan men bedöms på grund av sitt läge och ställningstaganden i kommunens översiktsplan om att det ska finnas goda möjligheter till rekreativmiljöer.

Detaljplaner

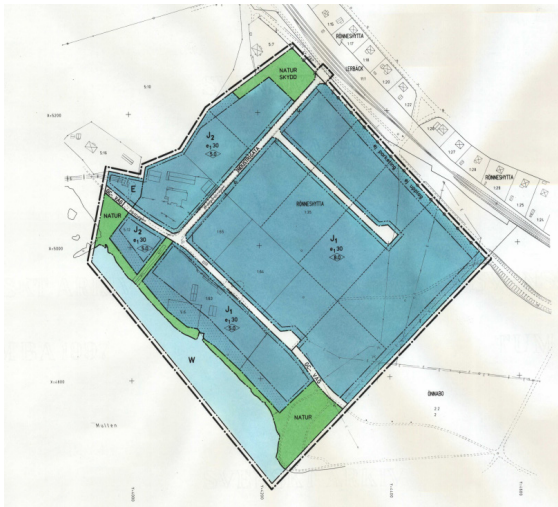
Planområdet berörs av *Detaljplan för Rönneshytta 5:12, 1:64 m.fl., 1882-P99/3*, som antogs 1990-05-19. Detaljplanen reglerar markanvändningen industri och småindustri med mindre inslag av naturmark.

FÖRUTSÄTTNINGAR OCH FÖRÄNDRINGAR

Befintlig bebyggelse

Planområdet är idag inte bebyggt. Enligt gamla flygfoton från 1975 så fanns det då sågverk inom området. Vid flygfoto från 2007 är området skogbeklätt.

Direkt nordväst om planområdet finns en verksamhetslokal och bebyggelsen nordväst om detta består av bostäder. Öster om planområdet sträcker sig järnvägen och norr om denna finns bostadsbebyggelse.



Utsnitt som visar gällande plan



Utsnitt som visar upphävandet

Trafik

I den gällande detaljplanen säkerställs en gata som nyttjats som infartsväg till området och befintliga verksamheter. Gatan kommer efter upphävande inte fortsätta ha planstöd i detaljplan. Infartsvägen sköts idag av vägsamfällighet och kommer så fortsatt ske.

Förorenade områden

Inom planområdet har det tidigare bedrivits sågverksamhet som i sin verksamhet träskyddsbehandlade virke med klorfenolbaserade preparat. Det har även funnits en bilskrot inom planområdet som lades ner år 2003. Tidigare verksamheter har medfört att området främst är förorenat med dioxin, men även klorfenoler.

Flera undersökningar har genomförts inom sågverksamhetsområdet och samtliga har visat på dioxin i kraftigt förhöjda halter jämfört med gällande riktvärden. Även pentaklorfenol påvisades i något förhöjda halter. Undersökningsområdet har delats in i flera delområden för att kunna definiera åtgärder baserat på risker, föroreningsgrad och dioxidmängd. Delområdena benämns A-D där D utgörs av ett tiotal utspridda delar.

Både nuvarande och framtida markanvändning är natur- och friluftsområde. Åtgärds mål finns för området som innebär att området ska kunna användas som natur-

och fritidsområde utan risk för negativ påverkan på människors hälsa eller miljön, både nu och i framtiden.

En fördjupad miljö- och hälsoriskbedömning genomfördes av Golder Associates 2012–2013, vilken uppdaterades av WSP 2017. Bedömningen visade på ett åtgärdsbehov utifrån risken för negativ påverkan på människors hälsa och miljön.

År 2022 genomfördes därför en schaktsanering vid Rönneshytta sågverk. Askersunds kommun var huvudman för saneringsprojektet som bekostades med statliga medel. En slutredovisning av schaktsaneringen togs fram av WSP som fungerat som projektstöd åt Askersunds kommun under saneringen. Enligt slutredovisningen har ca 22 600 ton förorenade massor schaktats upp och ersatts med rena massor. De förorenade massorna har transporterats till Fortum Waste Solution AB för omhändertagande.

I samband med schaktsaneringen år 2022 påträffades främst dioxin i ett större område än förväntat. Föroreningarna ligger närmare grundvattenytan och intilliggande recipienten sjön Multen än väntat. Risken för spridning av förorening via grundvattnet och till sjön Multen kan därför vara större än vad tidigare utredningar har visat. Utifrån påvisade halter i schaktväggar och schaktbotten kan negativ påverkan på människors hälsa och miljön inte uteslutas.

Askersunds kommun har ansökt om ytterligare statliga medel hos Naturvårdsverket via Länsstyrelsen för kompletterande undersökningar för att avgränsa föroreningen och sedan genomföra kompletterande schaktåtgärd. I ansökan ingår även en undersökning för att kontrollera om spridning och belastning finns för att säkerställa att de övergripande och mätbara åtgärdsmålen uppfylls.

Geotekniska förhållanden

Inom planområdet utgörs mestadels av marken av postglacial sand. Invid gatan som finns inom planområdet finns mindre område som består av urberg.

Längs med vattnet finns utpekat område där risk för ras och skred i finkornig jordart råder.

GENOMFÖRANDEFRÅGOR

Genomförande och konsekvenser

Upphävande av del av detaljplan Rönneshytta 5:12, 1:64, 1:65 m.fl. berör fastigheterna Rönneshytta 5:10, Rönneshytta 1:35, Rönneshytta 5:6, Rönneshytta 1:63 samt Rönneshytta 1:65 och Rönneshytta 1:64.

Detaljplanen har tidigare möjliggjort industri samt natur och gata på de olika fastigheterna. Genom upphävandet kommer industrimarken på fastighet Rönneshytta 1:65 och 1:64 att slut gälla. Den kommunala marken som är planlagt för industri samt natur kommer även den att sluta gälla.

De delar av gällande detaljplan (1882-P99/3) som ej berörs av upphävandet fortsätter att gälla.

Strandskyddet kommer återinträda på berörda fastigheter.

Fastighetsrättsliga frågor

Inga fastighetsrättsliga frågor.

Tidplan

Planen hanteras med standardförfarande.

Samråd: Sommar 2023

Granskning: Höst 2023

Antagande: Vinter 2024

Laga kraft: Vinter 2024

Ekonomiska frågor

Planarbetet bekostas i sin helhet av Askersunds kommun.

Organisatoriska frågor

Samhällsbyggnad Sydnärke ansvarar för planarbetet på uppdrag av Askersunds kommun.

MEDVERKANDE I PLANARBETET

Planhandlingarna har upprättats av Samhällsbyggnad Sydnärke.

Adam Johansson
Planarkitekt

Richard Andersson
Samhällsbyggnadschef

**Samhällsbyggnad
Sydnärke**